

«СОГЛАСОВАНО»  
Начальник управления образования  
Администрации города Иванова  
Н.В. Виткина  
« 26 » 08 \* 2024 г.



«УТВЕРЖДАЮ»  
Заведующий МБДОУ  
«Детский сад № 19»  
Л.Ю. Муравьева  
« 26 » 08 \* 2024 г.



«СОГЛАСОВАНО»  
Начальник Центра дорожного и  
технического надзора, пропаганды  
безопасности дорожного движения  
ГИБДД УМВД России по  
Ивановской области  
А.С. Кубасов  
« 26 » 08 \* 2024 г.



**ПАСПОРТ**  
**дорожной безопасности**  
**муниципального бюджетного дошкольного образовательного**  
**учреждения «Детский сад № 19»**

## Общие сведения

Наименование учреждения	муниципальное бюджетное дошкольное образовательное учреждение «Детский сад № 19»
Тип ОУ	дошкольное образовательное учреждение
Юридический адрес ОУ	153031, г. Иваново, ул. 1-я Мебельщиков, д.6
Фактический адрес ОУ	153031, г. Иваново, ул. 1-я Мебельщиков, д.6
Руководители ОУ:	заведующий Муравьева Любовь Юрьевна тел.: 38-01-30
Ответственные работники муниципального органа образования	начальник дошкольного отдела управления образования Администрации города Иванова Солдатов И.Л., 30-41-27
Ответственные от Госавтоинспекции	инспектор по пропаганде ЦНПБДД ГИБДД УМВД Медведев Д.В., 48-16-64
Ответственные работники за мероприятия по профилактике ДДТТ	Воспитатель Пылайкова Любовь Дмитриевна, (на основании приказа от 01.08.2024 № 78) , тел.: 38-01-30
Руководитель или ответственный работник дорожно-эксплуатационной организации, осуществляющей содержание УДС	начальник управления благоустройства Администрации города Иванова, 32-80-83
Количество воспитанников	74 человек
Наличие уголка по БДД	Уголки по БДД расположены в общем коридоре ДОУ и в групповых раздевалках старших групп
Наличие класса по БДД	нет
Наличие автогородка (площадки) по БДД	нет
Время работы ОУ	ежедневно с 07.00 до 19.00, выходные дни: суббота, воскресенье
Телефоны оперативных служб	МЧС – 01 Полиция - 02 Скорая помощь - 03 ЕДДС – 900099 Дежурный УГИБДД УМВД: 30-44-35, 32-50-38

1.

План-схема района расположения ОУ,  
пути движения транспортных средств и детей

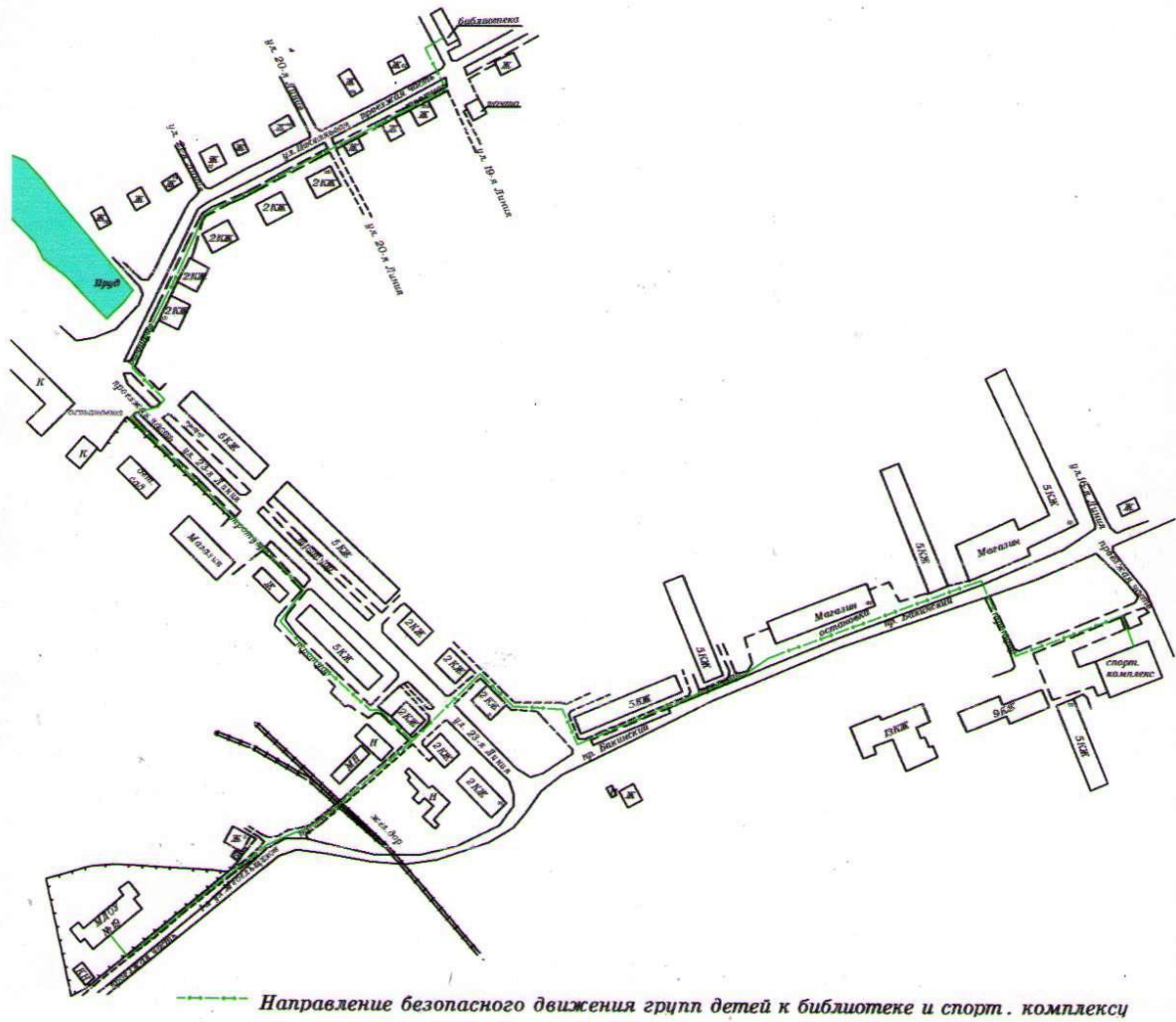


Схема организации дорожного движения в непосредственной близости от образовательного учреждения с размещением соответствующих средств, маршруты движения детей и расположение парковочных мест



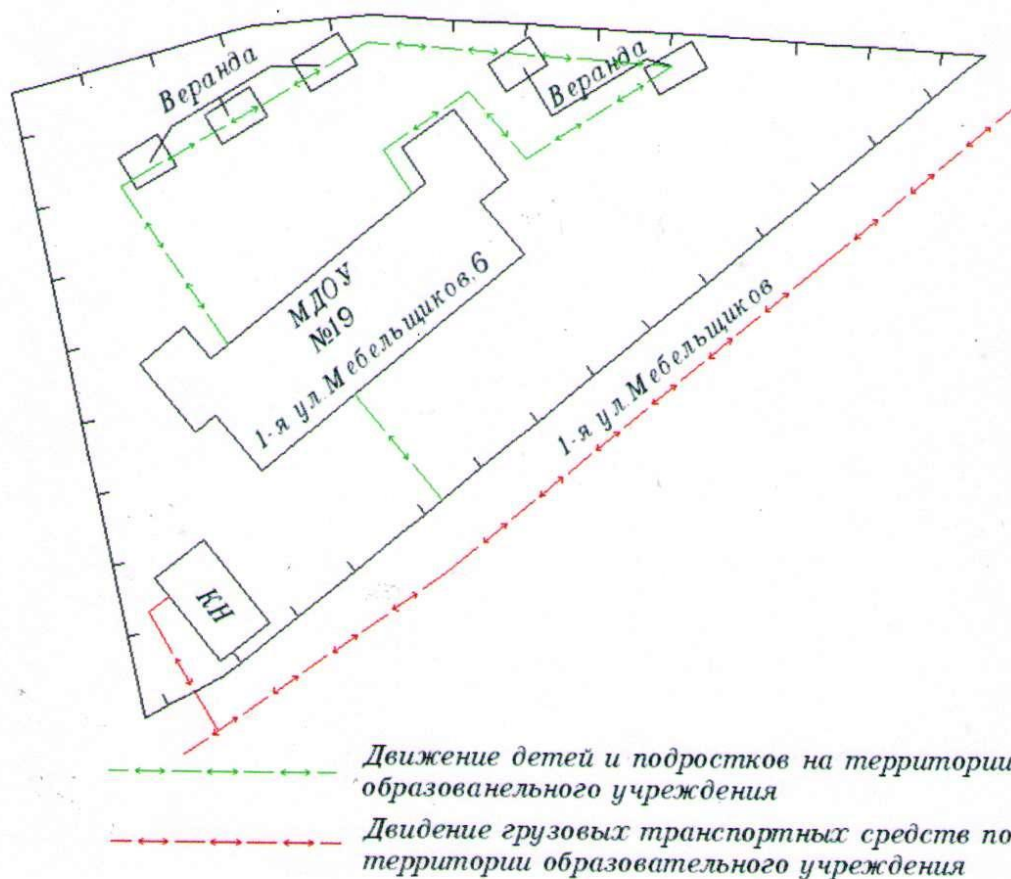
3.

Маршруты движения групп от ОУ к стадиону, парку, библиотеке или к спортивно-оздоровительному комплексу (в случае их нахождения вне территории ОУ и необходимости проведения обязательных мероприятий, связанных с образовательным процессом)











4.

Пути движения транспортных средств к местам разгрузки/погрузки и рекомендуемых безопасных путей передвижения детей по территории образовательного учреждения (в случае осуществления доставки грузов в ОУ автомобильным транспортом)



План-схема района расположения МБДОУ "Детский сад №19", пути движения транспортных средств.



-  направление движения автотранспорта
-  главная дорога
-  односторонний проезд
-  уступки дорогу
-  искусственная неровность
-  остановка общественного транспорта
-  железнодорожный переход без шлагбаума
-  односторонняя железная дорога